

Bayn. Nicolaos

Katzoulis (aspit. e. epigyn)

Britza

(Nicoli Trindanis marubangili)

Giorgis Firfirakis

Kaneri

Jannis

Patelekkis

(vanelli)

Kellaria (Galaxeter)

Apani Lakko

Giorgis

Boyiatis (spbak)

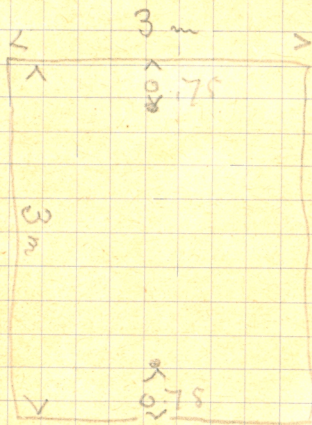
aspit

ΕΑΣΤΟΝΙ

ΠΑΤΡΩΙ

ΠΕΡΙΣΤΗΚΑΙ

Περί



Gortyna - Novembre 1893 -

2

- Vicino al Kato Mylos nel terreno di Kato
- * glabbi (vicino a Metropoli) fu trovato un muro emisenico (come a Giorgio e a Manoli Klafis).
- Vedasi: $\epsilon\omega\sigma\ \iota\sigma\tau\epsilon\rho\omega\varsigma\ \epsilon\iota\chi\omega\sigma\epsilon\iota\sigma\epsilon$
- 2 Frammenti in casa di Corneliouanni H. Seka
- * Pinnakiaanni H. Seka
- L'iscrizione di $\tau\alpha\sigma\ \nu\epsilon\iota\varsigma$ murata nella casa d'Antonio Pinnaki
- Vasilika Anoja - Evangelis Chamalaki ha un frammento d'iscrizione: $\iota\sigma\tau\epsilon\rho\epsilon\iota\delta\epsilon\iota\sigma\tau\epsilon\sigma\ \alpha\rho\chi\iota\varsigma$
- Vidua Nicolis (?) Stiggiadis ha un frammento d'iscrizione di maronizzazione
- Probia - Stavros Vlatakis - un'iscrizione
- Vasilika Anoja
(ΛΗΠΙΟΔΟΤΟΑΡΧΟΣΕ)

- A Chersonisos isola Aradon, la Naxos
marig. egaleonali
 - A Candia città - Petitione l'isola di
gato Kpōrōlos
 - Bianca ogni col M. A. Kagane coste
 - Placca portata da Primum chiaro di
Santi Sicci a un bacchalis di Candia
con la manica di St. K.

- A Platanos sopra la porta della casa
 * del tr. Tou drakhis, dimarchos. Portata da
Santi Sicci.
 - A Hayrios Myron iscrizione una
 * ritta sopra la chiesa della Panagia
di Kazoyicos
(Bannack - Philologus L. (N.F.
IV.) H

- * A Primia Katozachari l'isola di San Paolo
(con la manica di St. K. (N.F.))

La numerazione si prende dopo le
pagine bianche

Ossaja

Kafk. Iouannis - Miserable village of about
25-30 houses. Lingos, Sebaccos - Camps
cultivated corn, after sambaki, both
(some) Pachelis alben
Church of the same saint (Kafk.
Iouannis).

Quasi del villaggio S.O. una chiesa
Sipontina (?) con avanzi di affreschi
murali - Kafk. Iou. Paola -

Qui le due chiese, la chiesa maggiore
devastata di S. Giorgio - Nella penisola
orient. dell'arcipel minore chiesa
incompiuta di Kafk. Photini in un'isola
alle rocce -

La chiesa di Kafk. Georgios prima
di bruciata nel pavimento fu bruciata
nella rivoluzione del '66. Era una
volta un monastero di monache di
S. Sofia di Arkadi (Ritiro). (Probabile-
mente nel secolo passato, in quanto
non aveva nome più colozzi)

Agios Toposarios: Tefalon, Kafk. Iou.
Kaf. Iouannis, Tiva, Pitsidia -

Fetro

Co Kafk. Iouannis circa 20^o anni fa
fu trovata una grande placca d'incisa
(con iscrizioni e cornici) e fu
presa da Mustafa - e fu veli fascio e
portata a Candia -

L'arcipel di Fetro si chiama app.

"Zalandra"

Il monastero di H. Georgios e
ancora di Arkadi

ΕΓΟΜΑΡΚΟΣΤΙΧΧΝΚΑΜΤΟΥ

ΔΛΦΑ. 550

—	1	
Δ	χ	κ
α	χ	η

αηηη

καηθ
κς

John. Hearn (Kemp)

Phaeton

Proprietaria Georgia Christopoulou 20.70.

Scavatori a 10 lire

Adams Panoulopoulos

Jamnis Nicollis

Michali Stavoulakis

Allos

Leggio di scavo in marmo N. scultori
frammenti di vasellame - Ruscini 28
magis - sirtori in Zuanelli -

Stesso giorno - visitato il porto della
ciòpoli presso Varnas

Pagine

Da Napa Selva a Plova 3/4 ore

A 3/4 ore da Plova sulla montagna
magnifica vista del gruppo dell'Alpe
che l'Alpe imponente di gran isolato
da tutte le parti, del Cedric e in vista
a ovest delle madari di Galkia
E' così il caso d'agopanes

A 1 ora da Plova Mianini

Da Mianini a Selena 1 1/2 h

Miriam

Circa 82 porte famigliari - Chiesa
 S. Martirio, S. Ag. Giorgio e S. Ag. Lu-
 ciano, S. Donato, S. Placido, S. Michele.
 Villaggio edificato sulle creste
 di roccie ~~stratificate~~ molto comode
 sopra il villaggio dove la valle
 restringe e corre verso il
 mare un bel maneggio rivestito
 di arbuti e circondato dalla folla
 di rovine sparse in un luogo
 come una specie di barchino.

Sa Miriam al mare di Agajane

1 - 1 1/2 h.

Ad Est 1/2 or 3/4 h. di S. Costo

Vicino (a parte) al maneggio
 una chiesa (cattedrale) con pic-
 colle murate.

Il villaggio ha molto affatto nel
 la riviera del 21 nella quale
 viveva da 300 abitanti rim-
 sono una botina.

Il villaggio interamente cristiano.

Sa Miriam a Sebena circa

1 1/2 h.

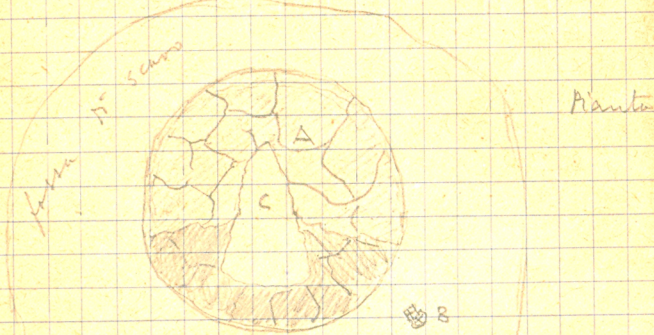
Casa ospitali. Anepoti Manudak

17 Giovedì Aprile 1946

Tappia di scavo a Gurbes - Necropoli.
 Quattro uomini da mezzogiorno alla sera a rapo
 ne di 6 ptes il giorno.

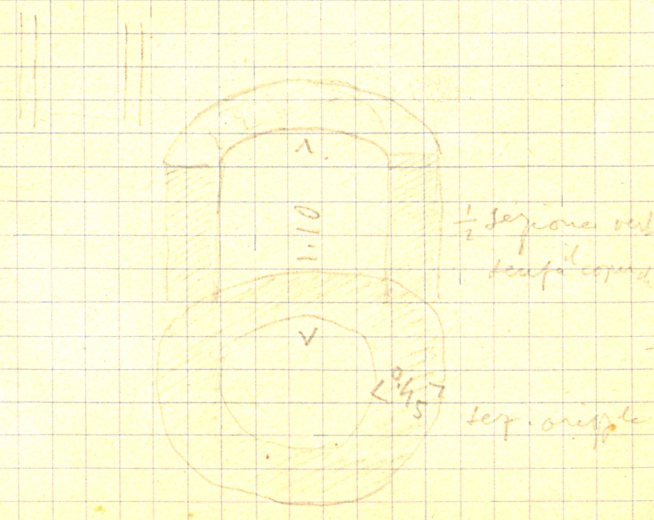
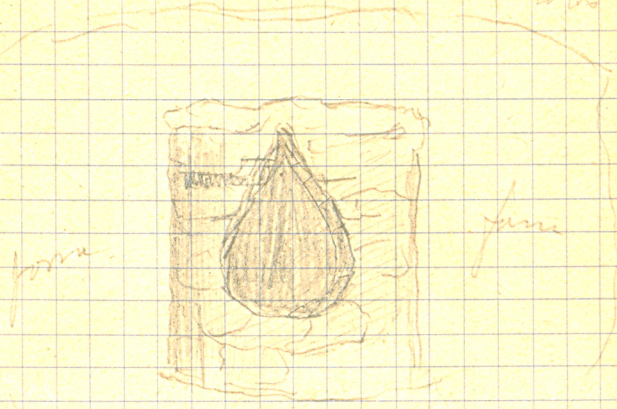
La necropoli composta tutta (?) di tegole a pol
 me occupa il declivio meridionale dell'altura.
 Si chiama Cartokephala o Platysa o un
 che s'hoi Papiros ni radizza.

Prendo a scavare una tomba di cui la par
 te superiore del tholos^x è stata trovata
 oggi. Il tholos si conserva in alto tholo in
 parte. Sul davanti è rovinato. Essi
 era fuori a fine di terra (circa un palmo
 sotto l'attuale livello del suolo).



A parte sup. del tholos colle rovine c.
 B in questo luogo a circa 0:30 sotto il livello
 del suolo stavano 5 picchi vari di terracotta
 A' in cilindro o foggo

18 Tomba a foggo - Ora combusta
 in un vaso
 sotto



19 La mattina seguente (venerdì) con 16 uomini
continuo il lavoro nella tomba, prendendo a
picciolo lo scavo. N'altre due, l'una all'est,
l'altra all'ovest si questa.

Est

II

I

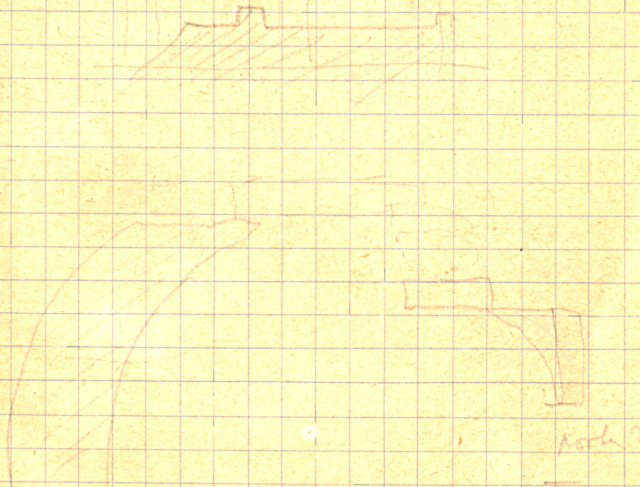
III

Ovest

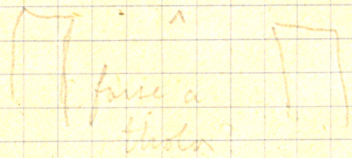
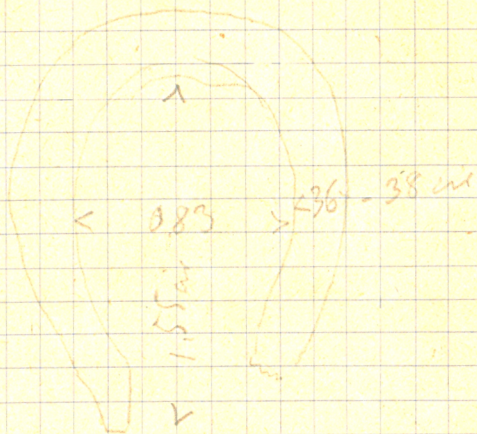
Alle 7^h arrivano due gentiluomini della
che fanno fermare il lavoro.

La tomba III era a tholos coperta in alto
da due lastre.

Scavata 1.30 m prof.




21
Sezione della Tomba II




v

0.83



0.54



0.70

Πάνω Ἀποστολάκης Ἰ. Καραγιάννης ~~Γεωργίου~~ Μαντῆς Ἀποστολάκης
/ de Kostas
Sulla strada da Mires a Sibaki a destra - muro che sostiene
il campo. Di fronte alle antracite di Phasto.

Alte. del capo 0.12 : largh. 0.18


Il segno in alto è evidentemente il tralupello - gli altri
detti

Staphira Galina

Le rovine antiche in ogni parte di trovano per la maggior parte nelle valli presso il mare e basse nel mare e sopra i monti quasi costantemente la stessa. Tre stanno sulla parte N. E. di piccoli torrenti che non in nome generali. Il luogo è chiamato Arma-poli e Arma-poli (Arma-poli, Esmirna). Le principali ore ridotte a munti d'oro. La cui apparenza sono colonne e un capitello di ordine jonico in molti munito e di epoca tarda, appartengono ad un tempo a vari oggetti propri della chiesa di Melanube. Sul tempio fabbricata le case di Mansi, Wano, Libyaki (da Phenopolis) e un'altra casa non finita di Gualtri, Kaya, Bi, (Armeda) sono in un'attitudine un'isola di C. napoleone. In questo luogo provengono tutte le epigrafi.

La valle molto stretta e che non può aver dato luogo ad una città considerabile e stanza nelle parti superiori di un'altare in cui


Lariggi, un mare di locuste e
 lo chiamano Stou Agavonati lo
 Xagava



Nelle spire di bella a Haridi per
 il tempio e nel fondo orientale
 tale è posta, tracce di case in
 e molte parti di un oggetto
 a cippi: un pezzo abitato
 luogo romantico e appropriato

questo colline inominie nelle
 Kastri - prima e quella di cui, delle altre
 si dirà più in basso al
 - A circa un ora di marcia di Kash Gali
 vis si eleva al disopra del pendio del
 paese una collina isolata di forma ob-
 lunga coll'asse da ovest a est - 7
 sui vertanti di nord e sud sono molti
 scoscesi, ma la sommità forma un
 piano abbastanza nominale lungo
 circa 1 Km e largo da 2 a 300 metri
 dal quale si trovano tracce evidenti di un
 insediamento antico. Non si vedono
 né un avanzi di lavorazione della
 roccia che era e la sporge come
 menapiane e macigni della super-
 ficie, una grande quantità di pietre
 raccolte qua e là e molti frammen-
 ti di vasellame sparse su tutta la
 superficie attestano che il luogo era
 abitualmente abitato e che soltanto
 in drogo pietre in un tempo
 In un sol punto mi è parso di vedere
 in un mano di fossato visibilmente

di terra impregnata per le acque di O. del po.
 dal suolo. Invece
 finale. Come se il mano

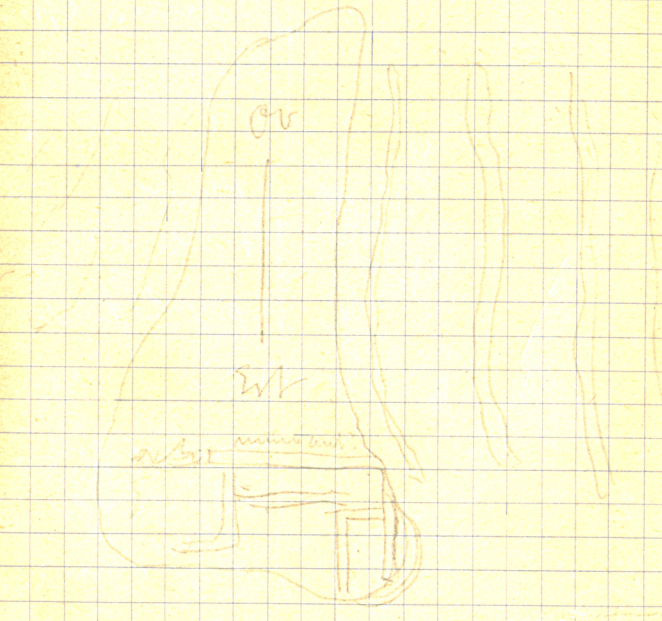


fare fatto scivolare e passato d'una
 parte -
 Dopo questo tutto sempre nominale
 in rapporto un piccolo scendere
 su roccie molto comuni e tombe
 colte in generale e tante altre sculture
 se non fanno molto, restano in
 uso e forse effetti alle scoperte di
 antiche.
 La parte est del plateau è più
 larga - In questo luogo ho trovato
 anche qualche cosa alle pareti di
 vernice nera. Avanzi di un muro
 a grand'block in vestigia qui. In
 nord dal resto del paese, il circolo
 orientale, sul quale ogni cosa
 resta in un modo.

31
 ca. tunneli, sul 66 e più protetto, ha
 cristallini, ma forse prima erano giacchi
 forte veneziane (facilitata tra a ha Ven
 f.) Nulla però di questo era saguta
 dalle due guide, un uomo di Melles
 al qual villaggio appartiene il colle che
 è tutto coltivato a grano ed ha pa
 scoli alberi, olivi, mandorle, e altri
 silvestri, agrumi, ^{colture} ~~colture~~
 Queste riduce il numero che continuano
 per un tratto anche sull'edimite
 N-E del capo non a giorno e ca
 tubereffe sup. un uomo ⁱⁿ ~~in~~ ^{una} ~~una~~
 e per ora non sembra e siamo a
 tite o veneziane. Sono costruiti
 colle ^{ma con molti travi} ~~ma con molti travi~~ ^{pietre} ~~pietre~~ ^{di} ~~di ^{trav} ~~trav
 mine antiche~~~~

Il versante settentrionale della
 collina è formato di lavigne terape
 sostenute da filoni paralleli di
 roccia che sembra dipendeva
 alla sottostante valle

Shimizu
 Kralum
 Melimete
 Chandler / Sessathis proprietario



Queste estremità orientali poter
 fare essere il posto della grande
 aeropoli, e del maggiore ed più
 quello anche trovato a più di un
 (anche a più di un)

And ex...
GOIESCAT...A
ETVSOTISCANSE...

PROVINCIARYMAN...SSICNO...ESSE
VELQVODALIVTEXENPLISEI SPOSSSSIONVM
SVBSYRVCIVSVSVOG

He usine...
si autem...
66. fixe...
no da...
fami...
pot...
tro...
de ha...
All...
mu...
Com...
nica - 8...
ann...
at...
in...
M...
Ma...
dell...
pro...
S...
sai... de me vedite



- Iserigioni equalate in varie localita : 1-4
- Sebena : 16
- Tra Miris e Ostaki : 23 s.